

静岡県掛川市北部(E138° 01'、N34° 47')お天気 観天望気 記録

観望日時:2023年 7月(文月) 後前半 朝 7時のお天気(7時±10分を心がけています) 観察記録

風向き記号:N=北、NNE=北北東、NE=北東、ENE=東北東、E=東、ESE=東南東、SE=南東、SSE=南南東、S=南、SSW=南南西、SW=南西、WSW=西南西、W=西、WNW=西南西、NW=北西、NNW=北北西  
 に雨=にわか雨

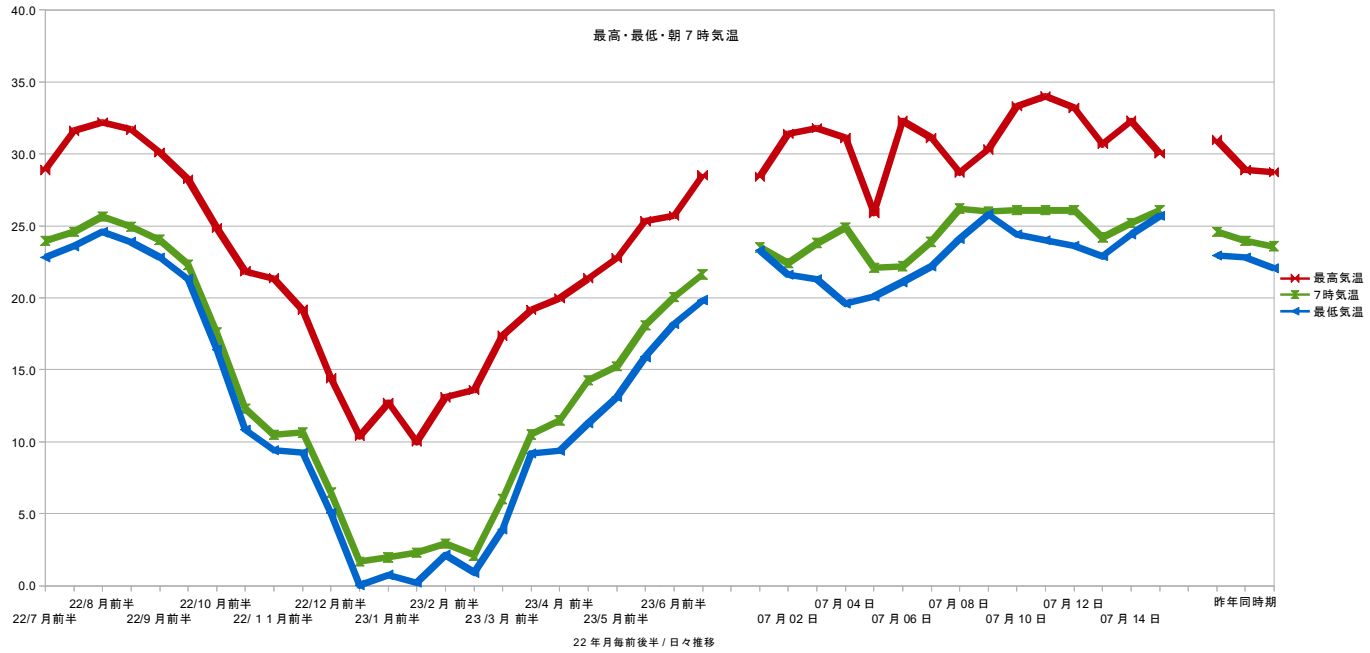
月/日	天気	曇量	風向	風速	風力	気圧	最高気温	7時気温	最低気温	最高湿度	湿度	最低湿度	雨量	視界	霜	氷	備	考
22/7月前半		8.0		0.9	1.1	1,008.3	28.9	24.0	22.8	95.3	94.3	70.7	245.7	2.9	0	0	熱帯夜:1日、夏日:9日、真夏日:5日	
22/7月後半		6.1		1.7	1.6	1,007.7	31.6	24.6	23.6	93.4	90.2	60.1	264.1	3.4	0	0	熱帯夜:3日、夏日:2日、真夏日:13日	
22/8月前半		7.1		1.6	1.5	1,010.4	32.2	25.7	24.6	93.7	90.1	60.3	208.7	3.2	0	0	熱帯夜:6日、夏日:3日、真夏日:10日、猛暑日:2日	
22/8月後半		6.8		1.9	1.6	1,007.3	31.7	24.9	23.9	93.8	90.0	59.2	72.2	3.1	0	0	熱帯夜:2日、夏日:4日、真夏日:12日	
22/9月前半		6.7		1.8	1.6	1,013.9	30.1	24.0	22.8	91.8	89.3	63.8	245.8	3.3	0	0	熱帯夜:2日、夏日:4日、真夏日:11日	
22/9月後半		6.7		2.0	1.7	1,011.2	28.2	22.3	21.3	90.3	86.6	59.9	404.6	3.1	0	0	熱帯夜:1日、夏日:11日、真夏日:4日	
22/10月前半		7.1		1.8	1.7	1,017.1	24.8	17.6	16.4	90.4	85.2	56.7	49.1	3.3	0	0	夏日:8日	
22/10月後半		5.2		0.8	1.0	1,019.6	21.8	12.3	10.8	90.0	88.5	46.5	5.7	3.6	0	0	夏日:2日	
22/11月前半		3.2		1.3	1.3	1,019.0	21.4	10.5	9.4	89.9	82.0	42.3	19.3	3.2	0	0		
22/11月後半		4.8		2.2	1.7	1,018.3	19.2	10.6	9.2	92.3	84.0	53.8	111.2	3.3	1	1		
22/12月前半		4.9		2.5	1.8	1,018.5	14.4	6.5	5.1	80.5	74.7	37.9	7.8	3.3	4	0		
22/12月後半		2.2		3.8	2.5	1,016.7	10.4	1.7	0.0	75.6	65.3	32.8	21.9	3.4	12	10	冬日:9日	
23/1月前半		1.9		2.3	1.9	1,021.0	12.7	2.0	0.7	78.3	70.1	35.5	36.6	3.3	11	10	冬日:10日	
23/1月後半		5.1		2.5	2.1	1,017.5	10.0	2.3	0.2	75.2	67.8	34.0	8.6	3.6	5	10	冬日:9日	
23/2月 前半		5.5		1.5	1.5	1,019.1	13.1	2.9	2.1	81.1	72.5	38.3	33.5	3.3	6	7	冬日:5日	
23/2月 後半		4.5		1.2	1.1	1,024.2	13.6	2.1	0.9	75.3	69.8	29.2	11.1	3.4	6	8	冬日:6日	
23/3月 前半		4.9		1.3	1.3	1,023.2	17.4	6.0	3.9	88.0	83.2	35.1	42.4	2.8	3	5	冬日:1日	
23/3月 後半		6.4		1.9	1.5	1,017.5	19.2	10.5	9.2	92.6	88.3	50.6	107.0	3.3	0	0	夏日:1日	
23/4月 前半		4.3		2.3	2.0	1,018.4	20.0	11.5	9.4	86.5	78.3	43.6	79.6	3.1	0	0		
23/4月 後半		6.1		2.7	2.3	1,013.8	21.4	14.3	11.3	89.5	80.9	44.5	109.7	3.3	0	0	夏日:2日	
23/5月前半		5.6		2.1	1.9	1,018.5	22.8	15.2	13.1	90.5	84.1	46.4	220.7	3.2	0	0	夏日:2日	
23/5月後半		6.7		1.0	1.3	1,012.9	25.3	18.1	15.9	93.1	89.1	57.2	94.7	3.3	0	0	夏日:9日	
23/6月前半		7.9		1.2	1.2	1,007.8	25.7	20.0	18.2	95.7	92.9	66.5	522.2	3.0	0	0	夏日:8日、真夏日:1日	
23/6月後半		7.5		1.1	1.3	1,010.6	28.5	21.6	19.8	91.1	88.3	54.7	11.2	3.2	0	0	夏日:9日、真夏日:5日	
07月01日	雨	10	静穏	0.0	0	1,005.3	28.4	23.5	23.3	98	95	71	37.9	2			山口県 線状降水帯発生/午前中雨	
07月02日	晴	8	W	1.7	2	1,007.5	31.4	22.4	21.6	95	94	55	39.5	5				
07月03日	晴	7	SE	1.3	1	1,007.7	31.8	23.8	21.3	91	89	60		3			熊本県 線状降水帯	
07月04日	曇	9	SSE	0.7	1	1,004.0	31.1	24.9	19.6	95	88	60		2			鹿児島県 線状降水帯/掛川・菊川地域:激しい雷雨と突風発生(夕方)	
07月05日	曇	10	N	0.0	1	1,005.5	25.9	22.1	20.1	97	96	80	30.4	3			掛川・菊川地区突風:ダウンバーストかガストフロント	
07月06日	晴	4	W	2.1	2	1,001.9	32.3	22.2	21.1	97	96	55	31.5	4			四万十 36.7°C・岩国 36.3°C・津 35.8°Cなど	
07月07日	曇	10	静穏	0.0	0	1,008.5	31.1	23.9	22.2	94	92	56		3			京都・新潟・福島市:猛暑日	
07月08日	曇	10	SSW	2.5	2	1,008.8	28.7	26.2	24.1	96	96	78	12.9	2			朝方 鳥根県線状降水帯発生	
07月09日	小雨	10	SSW	2.2	2	1,008.0	30.3	26.0	25.8	93	92	71	3.0	2			熱帯夜/九州北部と山口 大雨	
07月10日	曇	9	SW	3.6	3	1,008.5	33.3	26.1	24.4	92	91	57	0.3	3			朝方 福岡・佐賀・大分に線状降水帯発生/大月 38.7°C静岡・川根本町など	
07月11日	快晴	0	WSW	3.3	2	1,009.7	34.0	26.1	24.0	87	85	51		3			静岡市 36.9°C、浜松・川根本町 猛暑日	
07月12日	晴	2	W	2.6	2	1,008.8	33.2	26.1	23.6	82	89	53		3			静岡市 36.3°C、川根本町 35.1°C/17時頃~雷雨(約1時間)	
07月13日	曇	10	S	0.0	1	1,008.2	30.7	24.2	22.9	93	89	57	1.9	3			石川・富山県 線状降水帯	
07月14日	晴	8	NNW	1.3	1	1,009.4	32.3	25.2	24.4	83	77	58	0.0	3			梅雨前線 東北日本海側に大雨	
07月15日	曇	10	SSW	4.6	3	1,010.1	30.0	26.1	25.7	91	90	69	4.1	3			熱帯夜/男鹿市など半日で7月一ヶ月以上の降雨/T4発生(15時、南シナ)	
7月 前半		7.8		1.7	1.5	1,007.5	31.0	24.6	22.9	92.3	90.6	62.1	161.5	2.9	0	0		
昨年同時期		8.0	10.4	0.9	1.1	1,008.3	28.9	24.0	22.8	95.3	94.3	70.7	245.7	2.9	0	0		
2004~22年		8.2	9.0	1.6	1.5	1,009.9	28.7	23.6	22.0	96.5	93.4	68.9	186.5	2.7	0.0	0.0		

\*ご参考

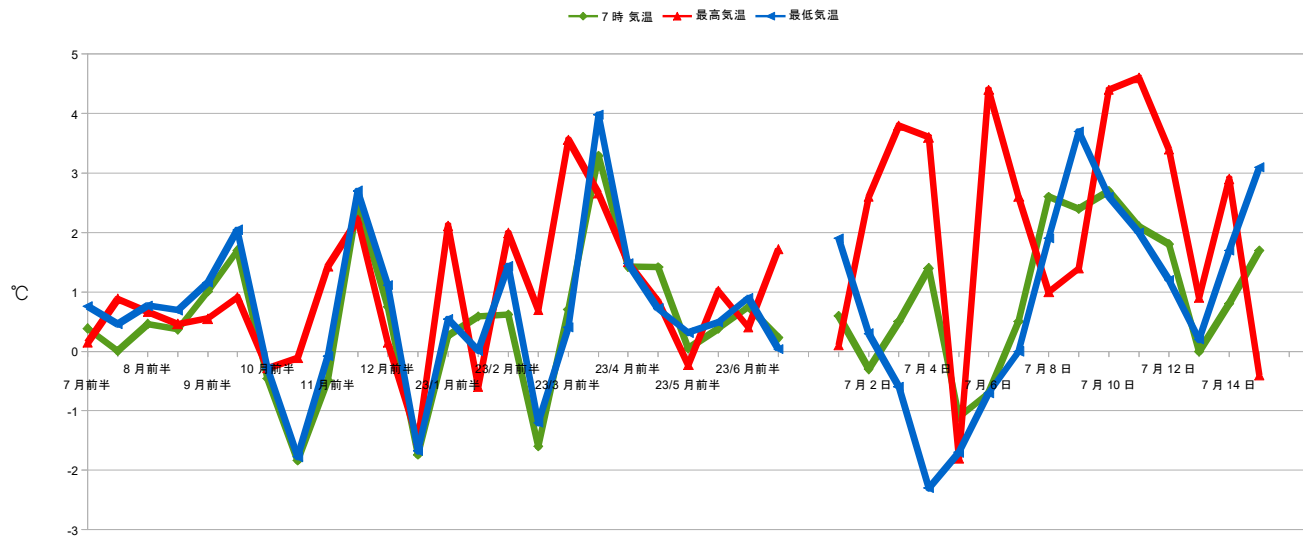
気象庁: <http://www.jma.go.jp/jp/wam/>

日本気象協会: <http://tenki.jp/>

2022 年半月毎平均と2023 年温度推移



平年値(2004年～2022年の平均値)との差異推移



### 静岡県掛川市北部(E138° 01'、N34° 47')お天気 観天望気 記録

観望日時:2023年 7月(文月) 後半 朝 7時のお天気(7時±10分を心がけています) 観察記録

風向き記号:N=北、NNE=北北東、NE=北東、ENE=東北東、E=東、ESE=東南東、SE=南東、SSE=南南東、S=南、SSW=南南西、SW=南西、WSW=西南西、W=西、WNW=西南西、NW=北西、NNW=北北西

に雨=にわか雨

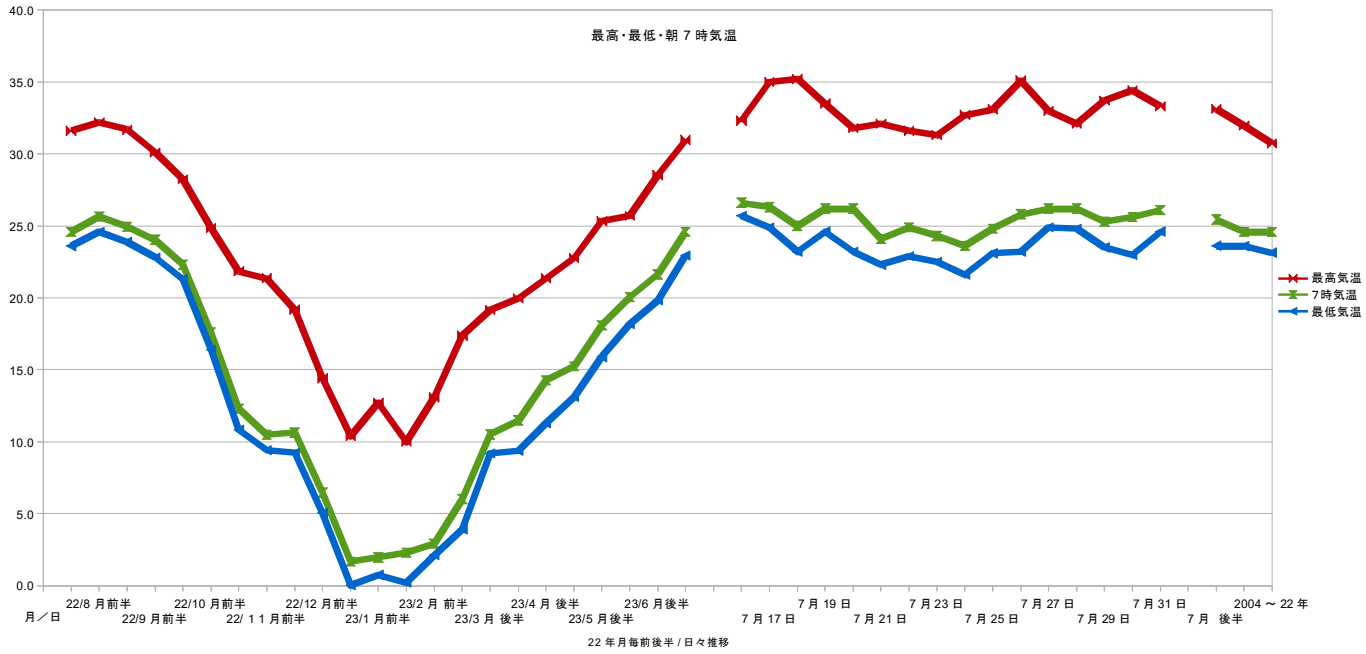
月/日	天気	曇量	風向	風速	風力	気圧	最高気温	7時気温	最低気温	最高湿度	湿度	最低湿度	雨量	視界	霧	氷	備考
22/7月後半		6.1		1.7	1.6	1,007.7	31.6	24.6	23.6	93.4	90.2	60.1	264.1	3.4	0	0	熱帯夜:3日、夏日:2日、真夏日:13日
22/8月前半		7.1		1.8	1.5	1,010.4	32.2	25.7	24.6	93.7	90.1	60.3	208.7	3.2	0	0	熱帯夜:6日、夏日:3日、真夏日:10日、猛暑日:2日
22/8月後半		6.8		1.9	1.6	1,007.3	31.7	24.9	23.9	93.8	90.0	59.2	72.2	3.1	0	0	熱帯夜:2日、夏日:4日、真夏日:12日
22/9月前半		6.7		1.8	1.6	1,013.9	30.1	24.0	22.8	91.8	89.3	63.8	245.8	3.3	0	0	熱帯夜:2日、夏日:4日、真夏日:11日
22/9月後半		6.7		2.0	1.7	1,011.2	28.2	22.3	21.3	90.3	86.6	59.9	404.6	3.1	0	0	熱帯夜:1日、夏日:11日、真夏日:4日
22/10月前半		7.1		1.8	1.7	1,017.1	24.8	17.6	16.4	90.4	85.2	56.7	49.1	3.3	0	0	夏日:8日
22/10月後半		5.2		0.8	1.0	1,019.6	21.8	12.3	10.8	90.0	88.5	46.5	5.7	3.6	0	0	夏日:2日
22/11月前半		3.2		1.3	1.3	1,019.0	21.4	10.5	9.4	89.9	82.0	42.3	19.3	3.2	0	0	
22/11月後半		4.8		2.2	1.7	1,018.3	19.2	10.6	9.2	92.3	84.0	53.8	111.2	3.3	1	1	
22/12月前半		4.9		2.5	1.8	1,018.5	14.4	6.5	5.1	80.5	74.7	37.9	7.8	3.3	4	0	
22/12月後半		2.2		3.8	2.5	1,016.7	10.4	1.7	0.0	75.6	65.3	32.8	21.9	3.4	12	10	冬日:9日
23/1月前半		1.9		2.3	1.9	1,021.0	12.7	2.0	0.7	78.3	70.1	35.5	36.6	3.3	11	10	冬日:10日
23/1月後半		5.1		2.5	2.1	1,017.5	10.0	2.3	0.2	75.2	67.8	34.0	8.6	3.6	5	10	冬日:9日
23/2月 前半		5.5		1.5	1.5	1,019.1	13.1	2.9	2.1	81.1	72.5	38.3	33.5	3.3	6	7	冬日:5日
23/3月 前半		4.9		1.3	1.3	1,023.2	17.4	6.0	3.9	88.0	83.2	35.1	42.4	2.8	3	5	冬日:1日
23/3月 後半		6.4		1.9	1.5	1,017.5	19.2	10.5	9.2	92.6	88.3	50.6	107.0	3.3	0	0	夏日:1日
23/4月 前半		4.3		2.3	2.0	1,018.4	20.0	11.5	9.4	86.5	78.3	43.6	79.6	3.1	0	0	
23/4月 後半		6.1		2.7	2.3	1,013.8	21.4	14.3	11.3	89.5	80.9	44.5	109.7	3.3	0	0	夏日:2日
23/5月前半		5.6		2.1	1.9	1,016.5	22.8	15.2	13.1	90.5	84.1	46.4	220.7	3.2	0	0	夏日:2日
23/5月後半		6.7		1.0	1.3	1,012.9	25.3	18.1	15.9	93.1	89.1	57.2	94.7	3.3	0	0	夏日:9日
23/6月前半		7.9		1.2	1.2	1,007.8	25.7	20.0	18.2	95.7	92.9	66.5	522.2	3.0	0	0	夏日:8日、真夏日:1日
23/6月後半		7.5		1.1	1.3	1,010.6	28.5	21.6	19.8	91.1	88.3	54.7	11.2	3.2	0	0	夏日:9日、真夏日:5日
23/7月前半		7.8		1.7	1.5	1,007.5	31.0	24.6	22.9	92.3	90.6	62.1	161.5	2.9	0	0	熱帯夜:2日、夏日:3日、真夏日:12日
07月16日	曇	9	W	4.1	3	1,012.1	32.3	26.6	25.7	87	83	55	1.5	4			秋田等到大雨/韓国中央部洪水 50人死亡/桐生市 39.7°C/熱帯夜
07月17日	快晴	5	SE	3.1	2	1,013.3	35.0	26.3	24.9	90	88	48		2			小笠山 霧/豊田市 39.1°Cなど各地猛暑日
07月18日	晴	2	ESE	0.4	1	1,013.4	35.2	25.0	23.2	90	89	50		3			台風4号 華南上陸一熱低(21時)/佐久間 39.2°C
07月19日	晴	7	SE	2.6	2	1,007.9	33.5	26.2	24.6	92	91	49		2			秋田地方 大雨継続/熱中症警戒アラート3日目
07月20日	晴	2	ESE	3.0	2	1,004.1	31.8	26.2	23.2	90	87	56		3			中国・近畿・東海地方 梅雨明け
07月21日	快晴	1	ESE	1.7	2	1,012.1	32.1	24.1	22.3	90	86	51		3			四国・北陸・新潟 梅雨明け/台風5号発生(09時、フィリピンの東)
07月22日	快晴	0	SSE	0.3	1	1,017.0	31.6	24.9	22.9	89	86	53		4			関東・甲信・東北南・東北北 梅雨明け
07月23日	晴	8	静穏	0.0	0	1,017.2	31.3	24.3	22.5	89	86	51		4			九州南部 梅雨明け
07月24日	快晴	0	NNE	1.0	1	1,015.3	32.7	23.6	21.6	90	87	50		4			
07月25日	快晴	0	NE	1.1	1	1,016.0	33.1	24.8	23.1	91	90	48		5			九州北部と山口 梅雨明け/佐久間36.6°C/天竜 35.0°C等
07月26日	晴	6	SSW	0.8	1	1,016.7	35.1	25.8	23.2	89	88	49		4			熱中症警戒アラート
07月27日	快晴	1	SSE	1.0	1	1,015.3	33.0	26.2	24.9	90	86	56		3			熱中症警戒アラート/枚方市 39.8°C
07月28日	晴	3	SE	0.9	1	1,016.0	32.1	26.2	24.8	91	89	58		3			熱中症警戒アラート/T6号発生(03時、フィリピンの東)/T5 華南上陸
07月29日	晴	3	SE	1.1	1	1,017.5	33.7	25.3	23.5	90	89	46	0.0	5			熱中症警戒アラート
07月30日	晴	2	SSE	1.2	1	1,016.7	34.4	25.6	23.0	89	87	49		5			熱中症警戒アラート/各地猛暑日記録
07月31日	晴	5	SSW	2.1	2	1,015.3	33.3	26.1	24.6	90	90	52		5			熱中症警戒アラート/佐久間 など猛暑日
7月 後半		3.4		1.5	1.4	1,014.1	33.1	25.5	23.6	89.8	87.6	51.3	1.5	3.7	0	0	
昨年同時期		6.1		1.7	1.6	1,007.7	32.0	24.6	23.6	93.4	90.2	57.9	264.1	3.4	0	0	
2004~22年		7.2		1.2	1.4	1,010.7	30.7	24.6	23.1	93.8	90.7	61.0	131.1	3.0	0.0	0.0	

\*ご参考

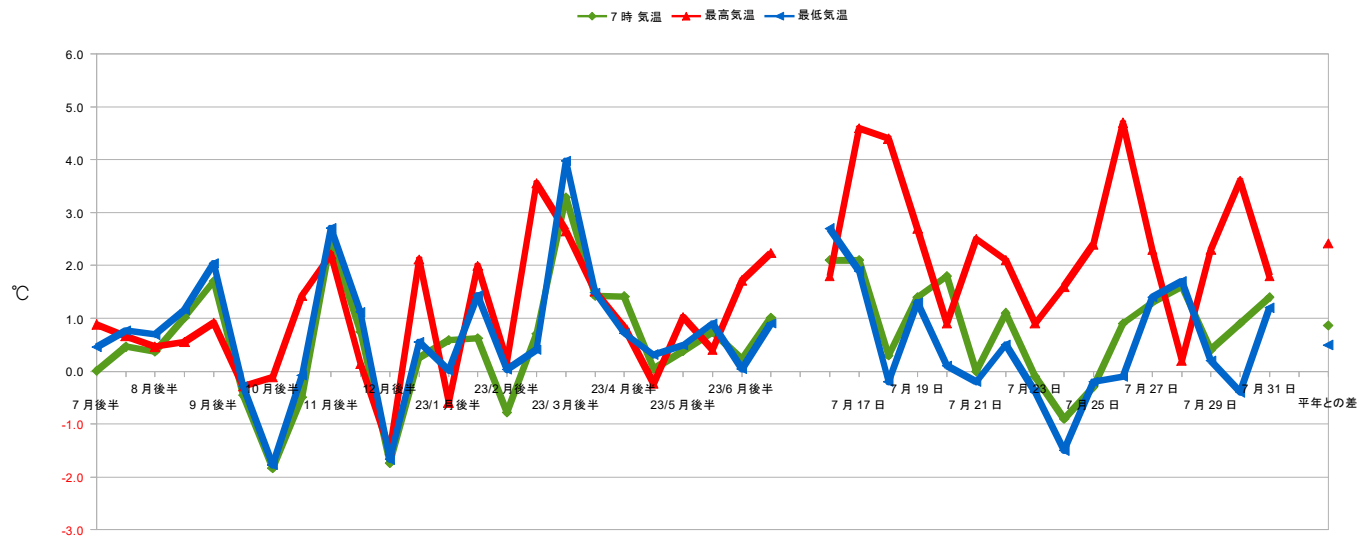
気象庁: <http://www.jma.go.jp/warn/>

日本気象協会: <http://tenki.jp/>

2022 年半月毎平均と2023 年温度推移



平年値 (2004 年～2022 年の平均値) との差異推移



静岡県掛川市北部(E138° 01'、N34° 47')お天気 観天望気 記録

観望日時:2023年 8月(葉月) 前半 朝 7時のお天気(7時±10分を心がけています) 観察記録

風向き記号:N=北、NNE=北北東、NE=北東、ENE=東北東、E=東、ESE=東南東、SE=南東、SSE=南南東、S=南、SSW=南南西、SW=南西、WSW=西南西、W=西、WNW=西南西、NW=北西、NNW=北北西

に雨=にわか雨

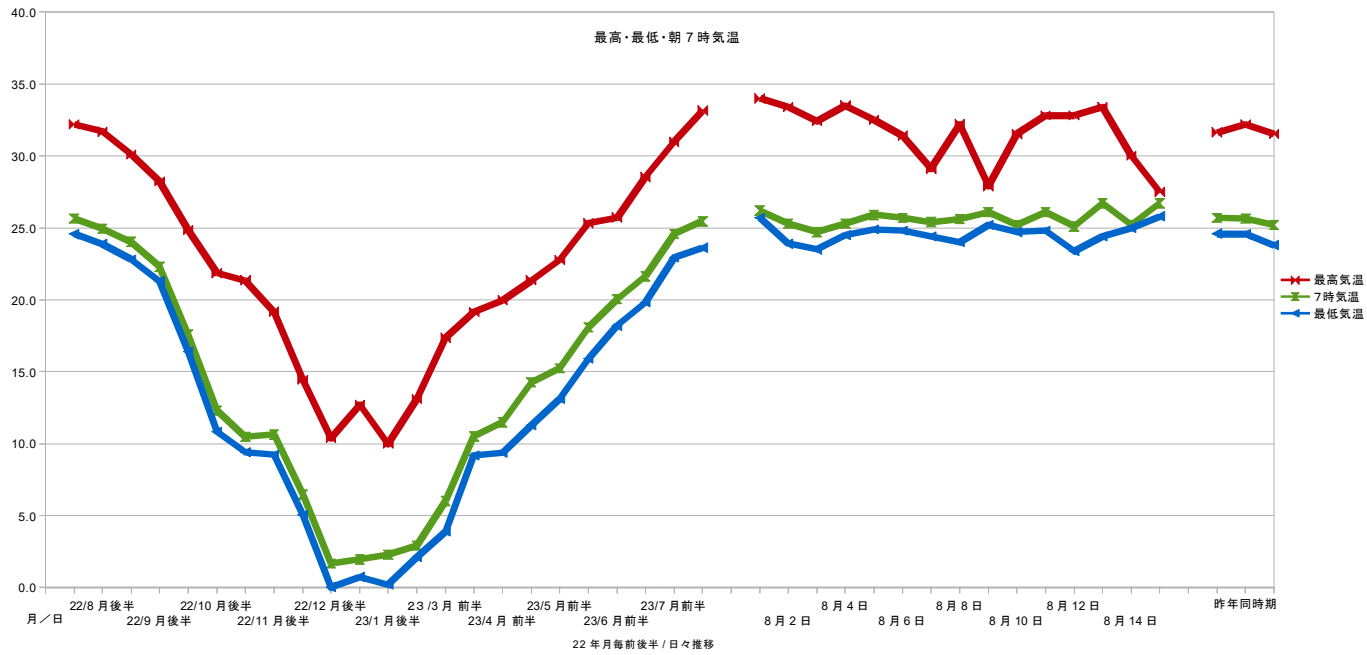
月/日	天気	曇量	風向	風速	風力	気圧	最高気温	7時気温	最低気温	最高湿度	湿度	最低湿度	雨量	視界	霜	氷	備	考
22/8月前半		7.1		1.6	1.5	1,010.4	32.2	25.7	24.6	93.7	90.1	60.3	208.7	3.2	0	0	熱帯夜:0日、夏日:9日、真夏日:10日、猛暑日:2日	
22/8月後半		6.8		1.9	1.6	1,007.3	31.7	24.9	23.9	93.8	90.0	59.2	72.2	3.1	0	0	熱帯夜:2日、夏日:4日、真夏日:12日	
22/9月前半		6.7		1.8	1.6	1,013.9	30.1	24.0	22.8	91.8	89.3	63.8	245.8	3.3	0	0	熱帯夜:2日、夏日:4日、真夏日:11日	
22/9月後半		6.7		2.0	1.7	1,011.2	28.2	22.3	21.3	90.3	86.6	59.9	404.6	3.1	0	0	熱帯夜:1日、夏日:11日、真夏日:4日	
22/10月前半		7.1		1.8	1.7	1,017.1	24.8	17.6	16.4	90.4	85.2	56.7	49.1	3.3	0	0	夏日:8日	
22/10月後半		5.2		0.8	1.0	1,019.6	21.8	12.3	10.8	90.0	88.5	46.5	5.7	3.6	0	0	夏日:2日	
22/11月前半		3.2		1.3	1.3	1,019.0	21.4	10.5	9.4	89.9	82.0	42.3	19.3	3.2	0	0		
22/11月後半		4.8		2.2	1.7	1,018.3	19.2	10.6	9.2	92.3	84.0	53.8	111.2	3.3	1	1		
22/12月前半		4.9		2.5	1.8	1,018.5	14.4	6.5	5.1	80.5	74.7	37.9	7.8	3.3	4	0		
22/12月後半		2.2		3.8	2.5	1,016.7	10.4	1.7	0.0	75.6	65.3	32.8	21.9	3.4	12	10	冬日:9日	
23/1月前半		1.9		2.3	1.9	1,021.0	12.7	2.0	0.7	78.3	70.1	35.5	36.6	3.3	11	10	冬日:10日	
23/1月後半		5.1		2.5	2.1	1,017.5	10.0	2.3	0.2	75.2	67.8	34.0	8.6	3.6	5	10	冬日:9日	
23/2月 前半		5.5		1.5	1.5	1,019.1	13.1	2.9	2.1	81.1	72.5	38.3	33.5	3.3	6	7	冬日:5日	
23/3月 前半		4.9		1.3	1.3	1,023.2	17.4	6.0	3.9	88.0	83.2	35.1	42.4	2.8	3	5	冬日:1日	
23/3月 後半		6.4		1.9	1.5	1,017.5	19.2	10.5	9.2	92.6	88.3	50.6	107.0	3.3	0	0	夏日:1日	
23/4月 前半		4.3		2.3	2.0	1,018.4	20.0	11.5	9.4	86.5	78.3	43.6	79.6	3.1	0	0		
23/4月 後半		6.1		2.7	2.3	1,013.8	21.4	14.3	11.3	89.5	80.9	44.5	109.7	3.3	0	0	夏日:2日	
23/5月前半		5.8		2.1	1.9	1,016.5	22.8	15.2	13.1	90.5	84.1	46.4	220.7	3.2	0	0	夏日:2日	
23/5月後半		6.7		1.0	1.3	1,012.9	25.3	18.1	15.9	93.1	89.1	57.2	94.7	3.3	0	0	夏日:9日	
23/6月前半		7.9		1.2	1.2	1,007.8	25.7	20.0	18.2	95.7	92.9	66.5	522.2	3.0	0	0	夏日:8日、真夏日:1日	
23/6月後半		7.5		1.1	1.3	1,010.6	28.5	21.6	19.8	91.1	88.3	54.7	11.2	3.2	0	0	夏日:9日、真夏日:5日	
23/7月前半		7.8		1.7	1.5	1,007.5	31.0	24.6	22.9	92.3	90.6	62.1	161.5	2.9	0	0	熱帯夜:2日、夏日:3日、真夏日:12日	
23/7月後半		3.4		1.5	1.4	1,014.1	33.1	25.5	23.6	89.8	87.6	51.3	1.5	3.7	0	0	熱帯夜:1日、夏日:0日、真夏日:14日、猛暑日:3日	
08月01日	曇	10	NNW	1.6	2	1,013.5	34.0	26.2	25.7	91	91	39	0.0	3			熱中症警戒アラート/熱帯夜	
08月02日	晴	5	WNW	1.6	2	1,013.0	33.4	25.3	23.9	95	93	52	7.3	5			熱中症警戒アラート/佐久間など猛暑日/台風6号 沖縄接近	
08月03日	晴	2	SE	0.8	1	1,011.7	32.4	24.7	23.5	95	95	57	7.2	5			熱中症警戒ALT/台風6号 沖縄通過→東シナ海	
08月04日	晴	2	SE	0.7	1	1,009.0	33.5	25.3	24.5	94	93	56	3.5	4			台風6号 東シナ海で転向東進/熱中症警戒ALT	
08月05日	晴	5	静穏	0.0	0	1,006.0	32.5	25.9	24.9	92	91	56	0.7	4			熱中症警戒ALT/台風6号再度 沖縄通過(東進)	
08月06日	晴	4	ESE	2.7	2	1,002.6	31.4	25.7	24.8	97	95	62	10.5	3			熱中症警戒ALT/台風6号 沖縄・奄美通過東進/夕方雷雨/熱帯夜	
08月07日	曇	9	E	0.0	1	1,004.8	29.1	25.4	24.4	97	96	76	43.0	2			熱中症警戒ALT	
08月08日	晴	2	E	4.8	3	1,006.7	32.2	25.6	24.0	94	87	59	19.4	5			熱中症警戒ALT/T6:九州の西をゆっくり北進/T7 発生(09時、南島島近海)	
08月09日	雨	10	E	3.5	3	1,009.3	27.9	26.1	25.2	98	96	86	15.6	2			熱帯夜/日本海側(松江など)フェーン現象により最低気温30°C超/三条市 39.8°C	
08月10日	晴	5	ESE	5.6	4	1,011.0	31.5	25.2	24.7	98	95	86	78.8	3			九州・四国 線状降水帯/T6 対馬の西を北上・朝鮮半島上陸	
08月11日	快晴	0	SE	3.1	2	1,007.8	32.8	26.1	24.8	86	77	50		5			熱中症警戒ALT/T6→熱低(03時、朝鮮半島・北朝鮮)/マウイ島山林火災55人死亡(8日から)	
08月12日	快晴	0	S	0.0	1	1,004.3	32.8	25.1	23.4	90	87	57		4			熱中症警戒ALT/T7小笠原付近通過北上/T8発生(09時、ミッドウェイ島付近日付変更線西進通過)	
08月13日	晴	6	NE	1.2	1	1,003.0	33.4	26.7	24.4	91	87	54		4			岩泉町:124.5mm/時間(~19:44分)	
08月14日	曇	10	ESE	5.2	3	1,001.7	30.0	25.2	25.0	96	91	70	5.4	3			マウイ島死者 94人/熱帯夜/三条市 39.8°C	
08月15日	曇	10	SE	7.3	4	1,002.1	27.5	26.7	25.8	96	95	88	38.7	2			台風7号 湖岸付近上陸→北西進(05時前)→和歌山縦断→瀬戸内→兵庫再上陸縦断→豊岡市付近から日本海へ/熱帯夜/岡山・鳥取県 線状降水帯	
8月 前半		5.3		2.5	2.0	1,007.1	31.6	25.7	24.6	94.0	91.3	63.2	230.1	3.6	0	0		
昨年同時期		7.1		1.6	1.5	1,010.4	32.2	25.7	24.6	93.7	90.1	60.3	208.7	3.2	0	0		
2004~22年		6.2		1.0	1.3	1,010.7	31.5	25.2	23.8	92.6	89.9	60.0	93.4	3.1	0.0	0.0		

\*ご参考

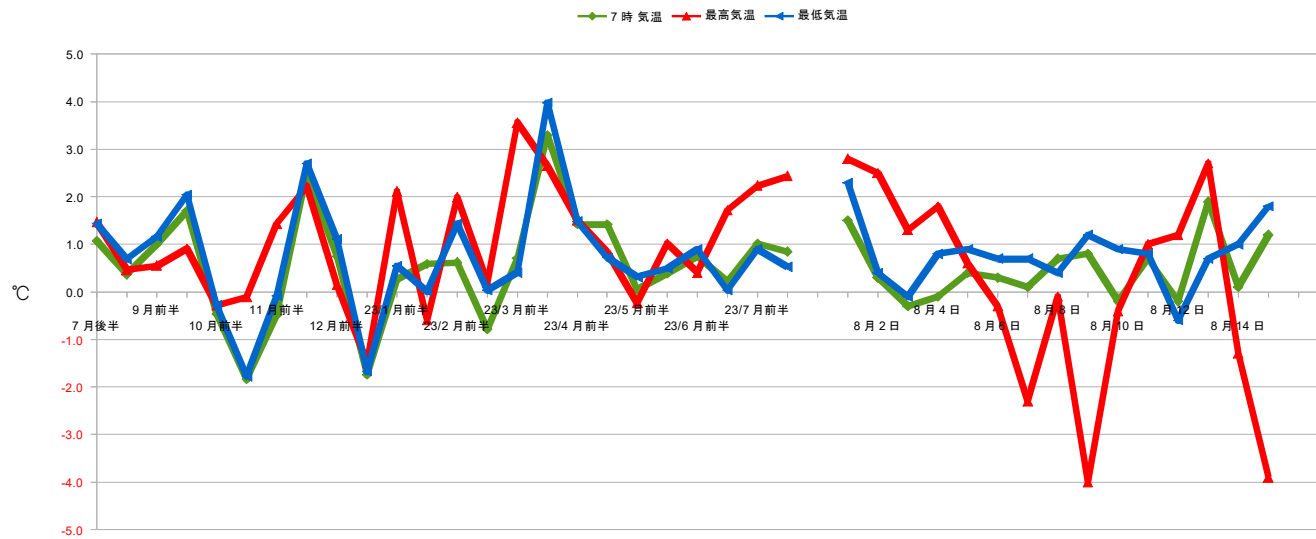
気象庁: <http://www.jma.go.jp/jp/warn/>

日本気象協会: <http://tenki.jp/>

2022 年半月毎平均と2023 年温度推移



平年値 (2004 年～2022 年の平均値) との差異推移



静岡県掛川市北部(E138° 01'、N34° 47')お天気 観天望気 記録

観望日時:2023年 8月(葉月) 後半 朝 7時のお天気(7時±10分を心がけています) 観察記録

風向き記号:N=北、NNE=北北東、NE=北東、ENE=東北東、E=東、ESE=東南東、SE=南東、SSE=南南東、S=南、SSW=南南西、SW=南西、WSW=西南西、W=西、WNW=西南西、NW=北北西

に雨=にわか雨

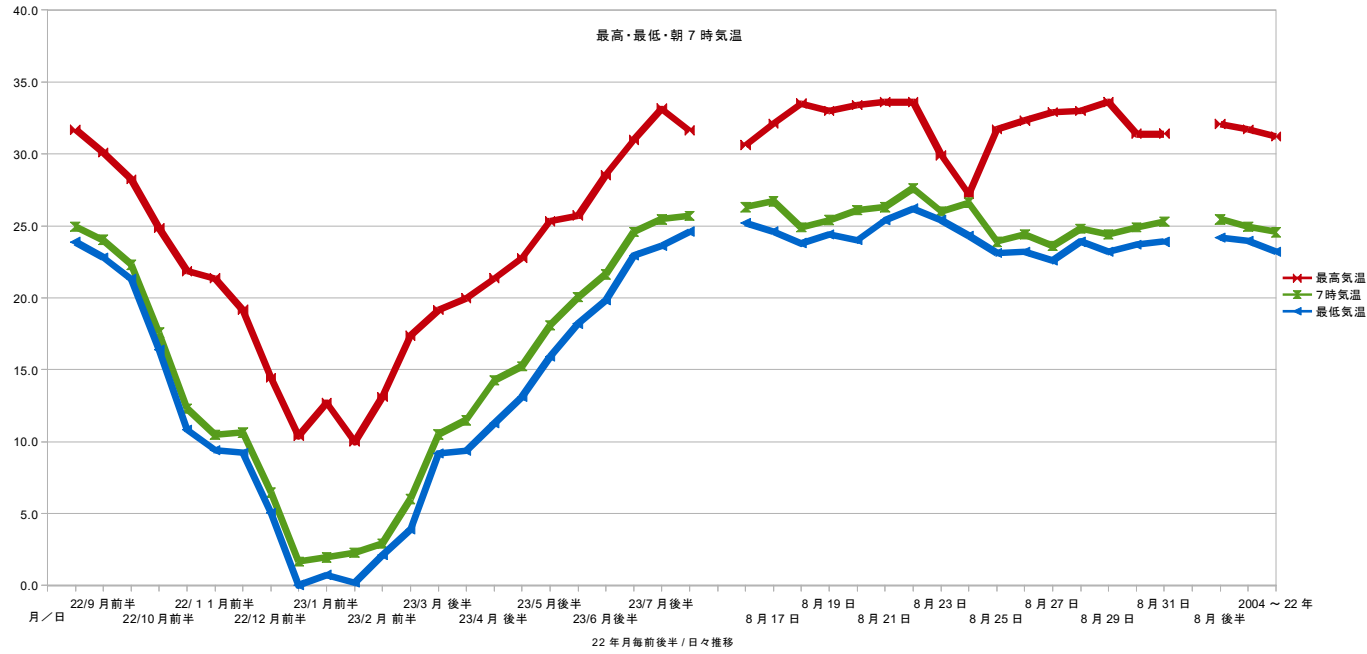
月/日	天気	曇量	風向	風速	風力	気圧	最高気温	7時気温	最低気温	最高湿度	湿度	最低湿度	雨量	視界	霧	氷	備	考
22/8月後半		6.8		1.9	1.6	1,007.3	31.7	24.9	23.9	93.8	90.0	59.2	72.2	3.1	0	0	熱帯夜:2日、夏日:4日、真夏日:12日	
22/9月前半		6.7		1.8	1.6	1,013.9	30.1	24.0	22.8	91.8	89.3	63.8	245.8	3.3	0	0	熱帯夜:2日、夏日:4日、真夏日:11日	
22/9月後半		6.7		2.0	1.7	1,011.2	28.2	22.3	21.3	90.3	86.6	59.9	404.6	3.1	0	0	熱帯夜:1日、夏日:11日、真夏日:4日	
22/10月前半		7.1		1.8	1.7	1,017.1	24.8	17.8	16.4	90.4	85.2	56.7	49.1	3.3	0	0	夏日:8日	
22/10月後半		5.2		0.8	1.0	1,019.6	21.8	12.3	10.8	90.0	88.5	46.5	5.7	3.6	0	0	夏日:2日	
22/11月前半		3.2		1.3	1.3	1,019.0	21.4	10.5	9.4	89.9	82.0	42.3	19.3	3.2	0	0		
22/11月後半		4.8		2.2	1.7	1,018.3	19.2	10.8	9.2	92.3	84.0	53.8	111.2	3.3	1	1		
22/12月前半		4.9		2.5	1.8	1,018.5	14.4	6.5	5.1	80.5	74.7	37.9	7.8	3.3	4	0		
22/12月後半		2.2		3.8	2.5	1,016.7	10.4	1.7	0.0	75.6	65.3	32.8	21.9	3.4	12	10	冬日:9日	
23/1月前半		1.9		2.3	1.9	1,021.0	12.7	2.0	0.7	78.3	70.1	35.5	36.6	3.3	11	10	冬日:10日	
23/1月後半		5.1		2.5	2.1	1,017.5	10.0	2.3	0.2	75.2	67.8	34.0	8.6	3.6	5	10	冬日:9日	
23/2月 前半		5.5		1.5	1.5	1,019.1	13.1	2.9	2.1	81.1	72.5	38.3	33.5	3.3	6	7	冬日:5日	
23/3月 前半		4.9		1.3	1.3	1,023.2	17.4	6.0	3.9	88.0	83.2	35.1	42.4	2.8	3	5	冬日:1日	
23/3月 後半		6.4		1.9	1.5	1,017.5	19.2	10.5	9.2	92.6	88.3	50.6	107.0	3.3	0	0	夏日:1日	
23/4月 前半		4.3		2.3	2.0	1,018.4	20.0	11.5	9.4	86.5	78.3	43.6	79.6	3.1	0	0		
23/4月 後半		6.1		2.7	2.3	1,013.8	21.4	14.3	11.3	89.5	80.9	44.5	109.7	3.3	0	0	夏日:2日	
23/5月前半		5.6		2.1	1.9	1,016.5	22.8	15.2	13.1	90.5	84.1	46.4	220.7	3.2	0	0	夏日:2日	
23/5月後半		6.7		1.0	1.3	1,012.9	25.3	18.1	15.9	93.1	89.1	57.2	94.7	3.3	0	0	夏日:9日	
23/6月前半		7.9		1.2	1.2	1,007.8	25.7	20.0	18.2	95.7	92.9	66.5	522.2	3.0	0	0	夏日:8日、真夏日:1日	
23/6月後半		7.5		1.1	1.3	1,010.6	28.5	21.8	19.8	91.1	88.3	54.7	11.2	3.2	0	0	夏日:9日、真夏日:5日	
23/7月前半		7.8		1.7	1.5	1,007.5	31.0	24.6	22.9	92.3	90.6	62.1	161.5	2.9	0	0	熱帯夜:2日、夏日:3日、真夏日:12日	
23/7月後半		3.4		1.5	1.4	1,014.1	33.1	25.5	23.8	89.8	87.6	51.3	1.5	3.7	0	0	熱帯夜:1日、夏日:0日、真夏日:14日、猛暑日:3日	
23/8月前半		5.3		2.5	2.0	1,007.1	31.6	25.7	24.6	94.0	91.3	63.2	230.1	3.6	0	0	熱帯夜:5日、夏日:3日、真夏日:12日、猛暑日:0日	
08月16日	雨	10	SE	4.8	3	1,004.9	30.6	26.3	25.2	97	97	72	16.7	1			富士市 92mm/時間(~10時)/熱帯夜/各地大雨被害/安倍川河口で竜巻2個(11時頃)	
08月17日	晴	8	SSW	1.4	1	1,007.7	32.1	26.7	24.6	97	96	56	22.8	3			台風7号 北海道の西を北進→温低(15時、北海道の西)/熱帯夜	
08月18日	晴	5	S	1.3	1	1,010.1	33.5	24.9	23.8	94	93	55	2.6	3				
08月19日	快晴	1	S	0.0	1	1,011.9	33.0	25.4	24.4	93	92	61		3			熱中症警戒ALT/17時~18時 雷鳴	
08月20日	快晴	0	W	0.0	1	1,011.9	33.4	26.1	24.0	91	91	59		3			熱中症警戒ALT/赤とんぼ確認/熱帯夜/伊達市 40℃超	
08月21日	快晴	1	NW	0.0	1	1,010.5	33.6	26.3	25.4	91	91	54		3			熱中症警戒ALT/熱帯夜	
08月22日	晴	3	ESE	3.7	3	1,009.6	33.6	27.6	26.2	92	85	55	0.2	5			熱中症警戒ALT/熱帯夜	
08月23日	曇	9	ESE	2.8	2	1,011.5	29.9	26.0	25.4	96	94	79	9.6	3			熱帯夜/マウイ島火災死者 115人/札幌市 36.3℃/17時頃 雷鳴	
08月24日	曇	9	S	6.2	4	1,013.1	27.2	26.6	24.3	98	98	94	28.3	3			熱帯夜/新潟・秋田 38℃≧/日中雷鳴	
08月25日	晴	2	静穏	0.0	0	1,012.7	31.7	23.9	23.1	98	98	64	42.7	4			台風10号発生(03時、南鳥島近海)/小松市 38.1℃	
08月26日	快晴	0	ESE	0.6	1	1,010.5	32.3	24.4	23.2	96	93	55		5			18:30頃~雷雨	
08月27日	快晴	1	静穏	0.0	0	1,008.8	32.9	23.6	22.6	96	96	51	18.5	4			遠軽町 100mm/時間、大雨	
08月28日	曇	9	N	0.0	1	1,009.8	33.0	24.8	23.9	93	92	61		3			台風11号発生(09時、マリアナ諸島)	
08月29日	快晴	1	E	0.0	1	1,013.9	33.6	24.4	23.2	93	93	48		4			台風10号→温低(15時、北海道の東)	
08月30日	晴	7	ESE	0.8	1	1,015.9	31.4	24.9	23.7	90	88	65		4			熱中症警戒アラート/熱帯夜/都心、28日間熱帯夜連続記録	
08月31日	晴	7	N	1.3	1	1,017.1	31.4	25.3	23.9	93	92	59		3			30日:台風12号発生(21時、トラック諸島近海)	
8月 後半		4.6		1.4	1.4	1,011.2	32.1	25.5	24.2	94.3	93.1	61.8	141.4	3.4	0	0		
昨年同時期		6.8	10.4	1.8	1.6	1,007.3	31.7	24.9	23.9	93.8	90.0	59.2	72.2	3.1	0	0		
2004~22年		6.0	8.5	1.3	1.4	1,011.2	31.2	24.6	23.2	93.5	90.2	60.0	93.6	3.2	0.0	0.0		

\*ご参考

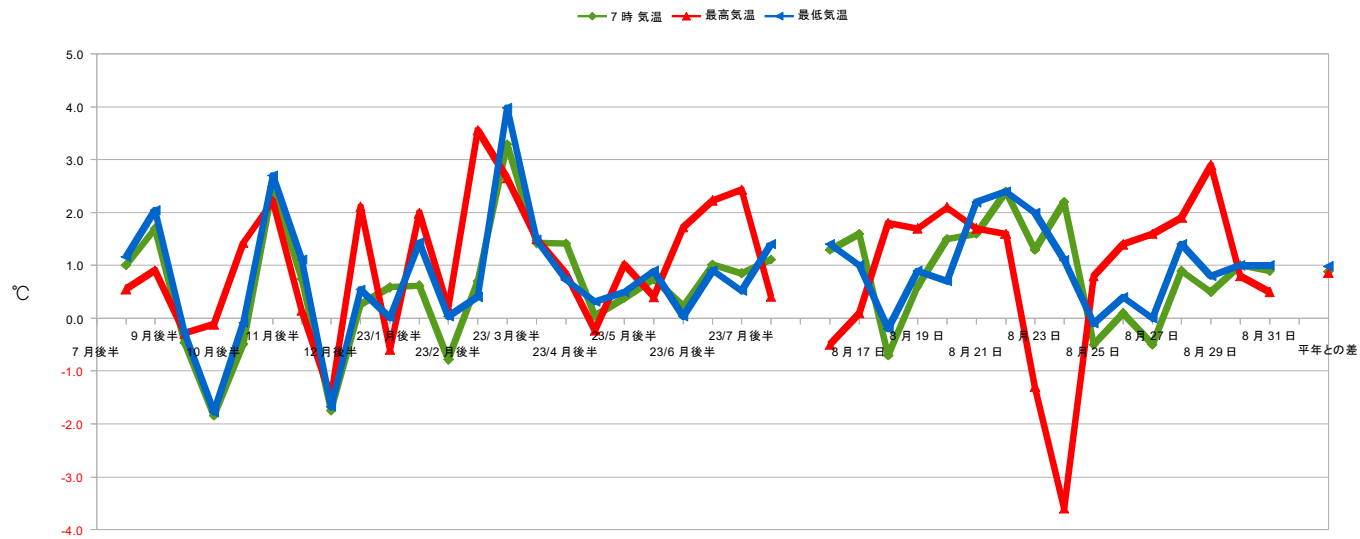
気象庁: <http://www.jma.go.jp/warn/>

日本気象協会: <http://tenki.jp/>

2022年半月毎平均と2023年温度推移



平年値 (2004年～2022年の平均値) との差異推移





静岡県掛川市北部(E138° 01'、N34° 47')お天気 観天望気 記録

観望日時:2023年 8月(葉月) 後半 朝 7時のお天気(7時±10分を心がけています) 観察記録

風向き記号:N=北、NNE=北北東、NE=北東、ENE=東北東、E=東、ESE=東南東、SE=南東、SSE=南南東、S=南、SSW=南南西、SW=南西、WSW=西南西、W=西、WNW=西南西、NW=北西、NNW=北北西

に雨=にわか雨

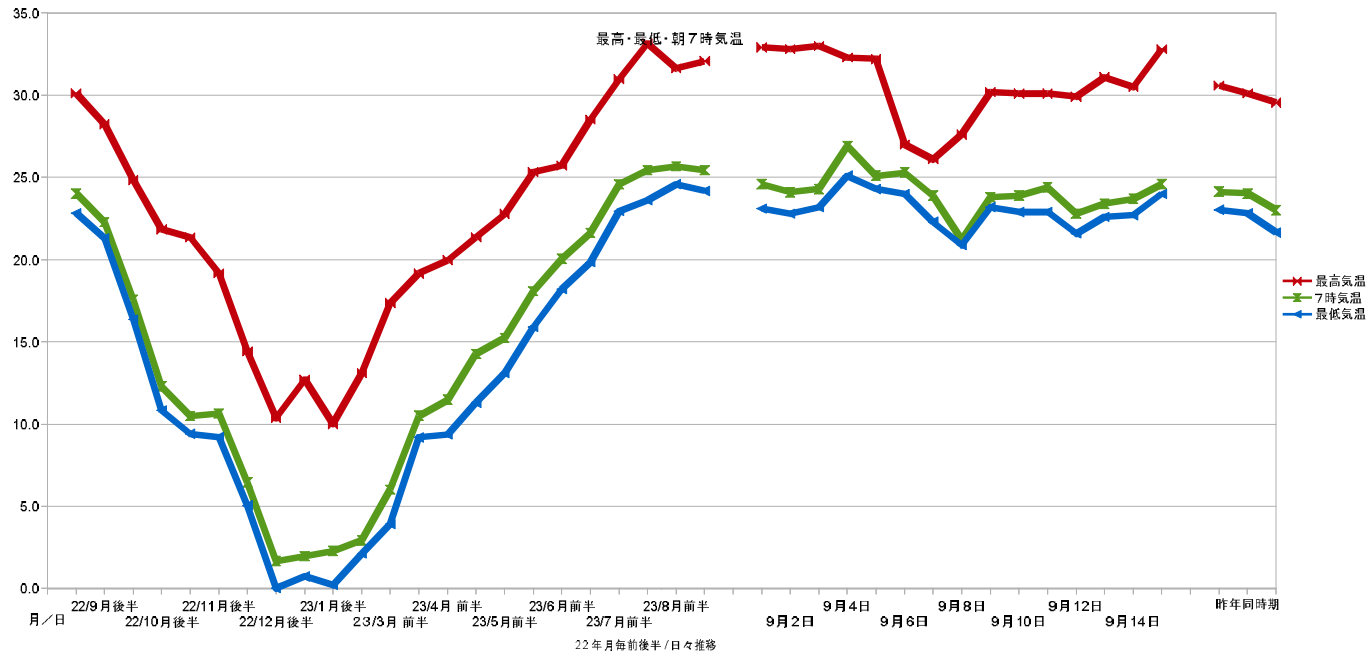
月/日	天気	曇量	風向	風速	風力	気圧	最高気温	7時気温	最低気温	最高湿度	湿度	最低湿度	雨量	視界	霜	氷	備考
22/9月前半		6.7		1.8	1.6	1,013.9	30.1	24.0	22.8	91.8	89.3	63.8	245.8	3.3	0	0	熱帯夜:2日、夏日:4日、真夏日:11日
22/9月後半		6.7		2.0	1.7	1,011.2	28.2	22.3	21.3	90.3	86.6	59.9	404.6	3.1	0	0	熱帯夜:1日、夏日:11日、真夏日:4日
22/10月前半		7.1		1.8	1.7	1,017.1	24.8	17.6	16.4	90.4	85.2	56.7	49.1	3.3	0	0	夏日:8日
22/10月後半		5.2		0.8	1.0	1,019.6	21.8	12.3	10.8	90.0	88.5	46.5	5.7	3.6	0	0	夏日:2日
22/11月前半		3.2		1.3	1.3	1,019.0	21.4	10.5	9.4	89.9	82.0	42.3	19.3	3.2	0	0	
22/11月後半		4.8		2.2	1.7	1,018.3	19.2	10.6	9.2	92.3	84.0	53.8	111.2	3.3	1	1	
22/12月前半		4.9		2.5	1.8	1,018.5	14.4	6.5	5.1	80.5	74.7	37.9	7.8	3.3	4	0	
22/12月後半		2.2		3.8	2.5	1,016.7	10.4	1.7	0.0	75.6	65.3	32.8	21.9	3.4	12	10	冬日:9日
23/1月前半		1.9		2.3	1.9	1,021.0	12.7	2.0	0.7	78.3	70.1	35.5	36.6	3.3	11	10	冬日:10日
23/1月後半		5.1		2.5	2.1	1,017.5	10.0	2.3	0.2	75.2	67.8	34.0	8.6	3.6	5	10	冬日:9日
23/2月 前半		5.5		1.5	1.5	1,019.1	13.1	2.9	2.1	81.1	72.5	38.3	33.5	3.3	6	7	冬日:5日
23/3月 前半		4.9		1.3	1.3	1,023.2	17.4	6.0	3.9	88.0	83.2	35.1	42.4	2.8	3	5	冬日:1日
23/3月 後半		6.4		1.9	1.5	1,017.5	19.2	10.5	9.2	92.6	88.3	50.6	107.0	3.3	0	0	夏日:1日
23/4月 前半		4.3		2.3	2.0	1,018.4	20.0	11.5	9.4	86.5	78.3	43.6	79.6	3.1	0	0	
23/4月 後半		6.1		2.7	2.3	1,013.8	21.4	14.3	11.3	89.5	80.9	44.5	109.7	3.3	0	0	夏日:2日
23/5月前半		5.8		2.1	1.9	1,016.5	22.8	15.2	13.1	90.5	84.1	46.4	220.7	3.2	0	0	夏日:2日
23/5月後半		6.7		1.0	1.3	1,012.9	25.3	18.1	15.9	93.1	89.1	57.2	94.7	3.3	0	0	夏日:9日
23/6月前半		7.9		1.2	1.2	1,007.8	25.7	20.0	18.2	95.7	92.9	66.5	522.2	3.0	0	0	夏日:8日、真夏日:1日
23/6月後半		7.5		1.1	1.3	1,010.6	28.5	21.6	19.8	91.1	88.3	54.7	11.2	3.2	0	0	夏日:9日、真夏日:5日
23/7月前半		7.8		1.7	1.5	1,007.5	31.0	24.6	22.9	92.3	90.6	62.1	161.5	2.9	0	0	熱帯夜:2日、夏日:3日、真夏日:12日
23/7月後半		3.4		1.5	1.4	1,014.1	33.1	25.5	23.6	89.8	87.6	51.3	1.5	3.7	0	0	熱帯夜:1日、夏日:0日、真夏日:14日、猛暑日:3日
23/8月前半		5.3		2.5	2.0	1,007.1	31.6	25.7	24.6	94.0	91.3	63.2	230.1	3.6	0	0	熱帯夜:5日、夏日:3日、真夏日:12日、猛暑日:0日
23/8月後半		4.6		1.4	1.4	1,011.2	32.1	25.5	24.2	94.3	93.1	61.8	141.4	3.4	0	0	熱帯夜:7日、夏日:2日、真夏日:14日、猛暑日:0日
09月01日	晴	3	16	0	1	1015.9	32.9	24.6	23.1	92	91	50		4			
09月02日	晴	8	14	0.1	1	1012.8	32.8	24.1	22.8	92	89	53		4			台風1号 台湾方面へ北西進
09月03日	快晴	1	12	0	1	1012.8	33	24.3	23.2	91	90	49		4			
09月04日	晴	6	4	1	1	1007.6	32.3	26.9	25.1	93	77	56		3			熱帯夜
09月05日	晴	4	2	1.2	1	1009.2	32.2	25.1	24.3	97	96	56	29.9	3			熱中症警戒アラート/T11→熱低(09時、台湾海峡/T13発生(21時、日本の南)
09月06日	曇	9	16	0	1	1007.7	27	25.3	24	95	91	79	0.0	3			
09月07日	曇	10	14	0.8	1	1008.1	26.1	23.9	22.3	96	95	68	9.4	4			東北各地で大雨/香港 158mm/時間の大雨
09月08日	曇	10	5	4.4	3	1006.6	27.6	21.2	20.9	96	96	76	34.7	3			千葉県・茨城県・福島県で線状降水帯発生/T13御前崎接近→熱低21時
09月09日	小雨	10	9	1	1	1007.8	30.2	23.8	23.2	96	96	61	7.1	3			朝方 霖雨状/モロッコ中部で地震(07:11JST、M6.8)死者2,000超
09月10日	晴	8	静穏	0	0	1011.4	30.1	23.9	22.9	95	93	62	0.8	3			モロッコ地震:死者2人以上
09月11日	晴	7	16	1.8	2	1012.1	30.1	24.4	22.9	95	93	62	0.8	4			リビア「デルナ」付近大洪水 死者5,000人超(メディケン?)
09月12日	晴	3	8	0	1	1012.5	29.9	22.8	21.6	97	97	65	21.0	3			モロッコ地震 死者 2,900人超
09月13日	快晴	1	8	0	1	1013.6	31.1	23.4	22.6	93	93	54	0.8	3			静岡 今夏真夏日 40日
09月14日	晴	5	6	0	1	1013	30.5	23.7	22.7	93	92	67		3			07時長崎地方に線状降水帯発生/11時頃～にわか雨
09月15日	晴	4	8	0	1	1013	32.8	24.6	24	94	94	57	5.8	3			13時～18時頃 雷
9月 前半		5.9		0.7	1.1	1,010.9	30.6	24.1	23.0	94.3	92.2	61.0	110.3	3.3	0	0	
昨年同時期		6.7	8.3	1.8	1.6	1,013.9	30.1	24.0	22.8	91.8	89.3	63.8	245.8	3.3	0	0	
2004～22年		6.8	8.3	1.1	1.4	1,013.1	29.6	23.0	21.7	94.9	91.6	62.8	133.1	3.2	0.0	0.0	

\*ご参考

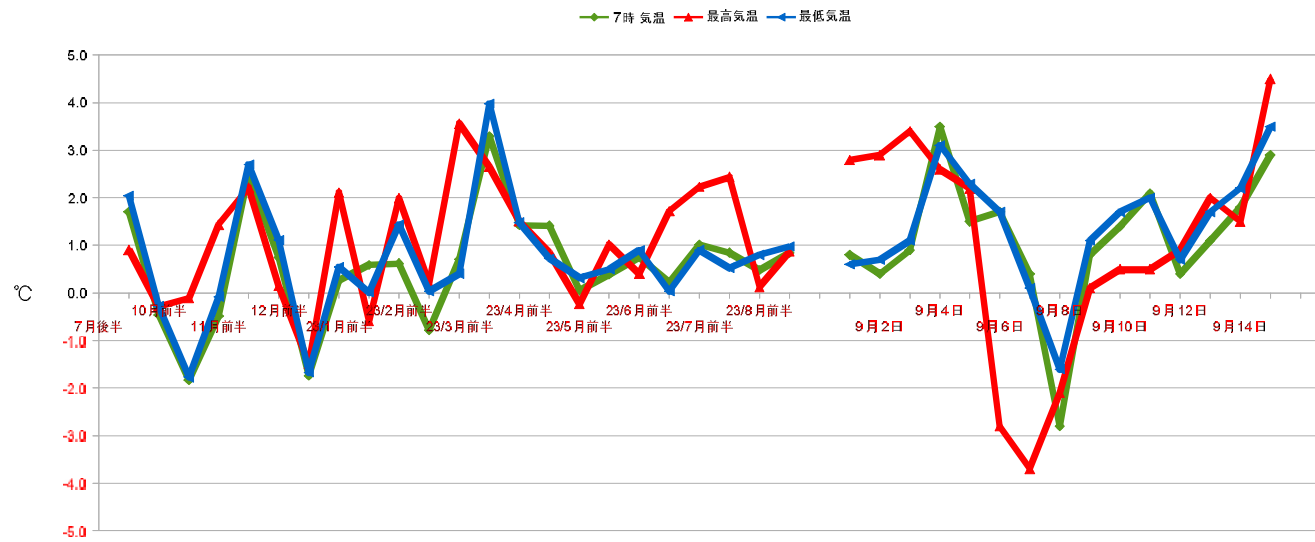
気象庁: <http://www.jma.go.jp/jma/warc/>

日本気象協会: <http://tenki.jp/>

2022年半月毎平均と2023年温度推移



平年値 (2004年～2022年の平均値) との差異推移



静岡県掛川市北部(E138° 01'、N34° 47')お天気 観天望気 記録

観望日時:2023年 9月(長月) 後半 朝 7時のお天気(7時±10分を心がけています) 観察記録

風向き記号:N=北、NNE=北北東、NE=北東、ENE=東北東、E=東、ESE=東南東、SE=南東、SSE=南南東、S=南、SSW=南南西、SW=南西、WSW=西南西、W=西、WNW=西南西、NW=北北西

に雨=にわか雨

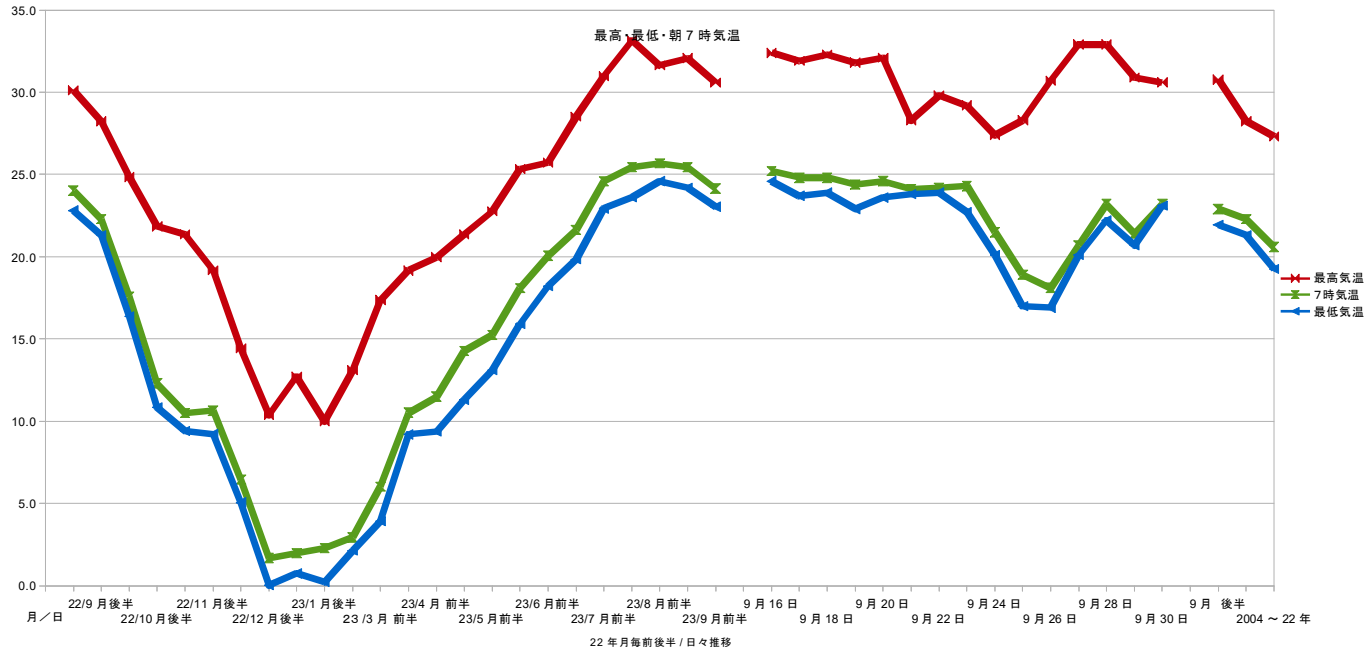
月/日	天気	雲量	風向	風速	風力	気圧	最高気温	7時気温	最低気温	最高湿度	湿度	最低湿度	雨量	視界	霧	氷	備	考
22/9月前半		6.7		1.8	1.6	1,013.9	30.1	24.0	22.8	91.8	89.3	63.8	245.8	3.3	0	0	熱帯夜:2日、夏日:4日、真夏日:11日	
22/9月後半		6.7		2.0	1.7	1,011.2	28.2	22.3	21.3	90.3	86.6	59.9	404.6	3.1	0	0	熱帯夜:1日、夏日:11日、真夏日:4日	
22/10月前半		7.1		1.8	1.7	1,017.1	24.8	17.6	16.4	90.4	85.2	56.7	49.1	3.3	0	0	夏日:8日	
22/10月後半		5.2		0.8	1.0	1,019.6	21.8	12.3	10.8	90.0	88.5	46.5	5.7	3.6	0	0	夏日:2日	
22/11月前半		3.2		1.3	1.3	1,019.0	21.4	10.5	9.4	89.9	82.0	42.3	19.3	3.2	0	0		
22/11月後半		4.8		2.2	1.7	1,018.3	19.2	10.6	9.2	92.3	84.0	53.8	111.2	3.3	1	1		
22/12月前半		4.9		2.5	1.8	1,018.5	14.4	6.5	5.1	80.5	74.7	37.9	7.8	3.3	4	0		
22/12月後半		2.2		3.8	2.5	1,016.7	10.4	1.7	0.0	75.6	65.3	32.8	21.9	3.4	12	10	冬日:9日	
23/1月前半		1.9		2.3	1.9	1,021.0	12.7	2.0	0.7	78.3	70.1	35.5	36.6	3.3	11	10	冬日:10日	
23/1月後半		5.1		2.5	2.1	1,017.5	10.0	2.3	0.2	75.2	67.8	34.0	8.6	3.6	5	10	冬日:9日	
23/2月 前半		5.5		1.5	1.5	1,019.1	13.1	2.9	2.1	81.1	72.5	38.3	33.5	3.3	6	7	冬日:5日	
23/3月 前半		4.9		1.3	1.3	1,023.2	17.4	6.0	3.9	88.0	83.2	35.1	42.4	2.8	3	5	冬日:1日	
23/3月 後半		6.4		1.9	1.5	1,017.5	19.2	10.5	9.2	92.6	88.3	50.6	107.0	3.3	0	0	夏日:1日	
23/4月 前半		4.3		2.3	2.0	1,018.4	20.0	11.5	9.4	86.5	78.3	43.6	79.6	3.1	0	0		
23/4月 後半		6.1		2.7	2.3	1,013.8	21.4	14.3	11.3	89.5	80.9	44.5	109.7	3.3	0	0	夏日:2日	
23/5月前半		5.6		2.1	1.9	1,016.5	22.8	15.2	13.1	90.5	84.1	46.4	220.7	3.2	0	0	夏日:2日	
23/5月後半		6.7		1.0	1.3	1,012.9	25.3	18.1	15.9	93.1	89.1	57.2	94.7	3.3	0	0	夏日:9日	
23/6月前半		7.9		1.2	1.2	1,007.8	25.7	20.0	18.2	95.7	92.9	66.5	522.2	3.0	0	0	夏日:8日、真夏日:1日	
23/6月後半		7.5		1.1	1.3	1,010.6	28.5	21.6	19.8	91.1	88.3	54.7	11.2	3.2	0	0	夏日:9日、真夏日:5日	
23/7月前半		7.8		1.7	1.5	1,007.5	31.0	24.6	22.9	92.3	90.6	62.1	161.5	2.9	0	0	熱帯夜:2日、夏日:3日、真夏日:12日	
23/7月後半		3.4		1.5	1.4	1,014.1	33.1	25.5	23.6	89.8	87.6	51.3	1.5	3.7	0	0	熱帯夜:1日、夏日:0日、真夏日:14日、猛暑日:3日	
23/8月前半		5.3		2.5	2.0	1,007.1	31.6	25.7	24.6	94.0	91.3	63.2	230.1	3.6	0	0	熱帯夜:5日、夏日:3日、真夏日:12日、猛暑日:0日	
23/8月後半		4.6		1.4	1.4	1,011.2	32.1	25.5	24.2	94.3	93.1	61.8	141.4	3.4	0	0	熱帯夜:7日、夏日:2日、真夏日:14日、猛暑日:0日	
23/9月前半		5.9		0.7	1.1	1,010.9	30.6	24.1	23.0	94.3	92.2	61.0	110.3	3.3	0	0	熱帯夜:1日、夏日:4日、真夏日:11日、猛暑日:0日	
09月16日	曇	9	W	0	1	1,014.6	32.4	25.2	24.6	95	94	62	0.6	3			名古屋・岐阜 35.7℃	
09月17日	晴	2	NE	0	1	1,014.7	31.9	24.8	23.7	93	93	60		3			夜半前 小雨	
09月18日	晴	5	SE	1.9	2	1,015.4	32.3	24.8	23.9	94	94	53	0.1	2			静岡市 真夏日今夏 76日目	
09月19日	小雨	8	W	2.4	2	1,014.9	31.8	24.4	22.9	92	91	59	0	3			同 真夏日 今夏 77日・浜松 80日目	
09月20日	曇	10	SW	2.3	2	1,012.7	32.1	24.6	23.6	91	89	50	0	3				
09月21日	雨	10	NNW	0.8	1	1,012.4	28.3	24.1	23.8	96	95	81	13.7	1			朝方視界 1~2km/奈良・和歌山県 線状降水帯	
09月22日	曇	10	WNW	3.1	2	1,009.4	29.8	24.2	23.9	94	94	63	27.1	3			日中時々小雨	
09月23日	曇	10	W	0.5	1	1,012.5	29.2	24.3	22.7	94	94	66	0.8	3				
09月24日	曇	9	N	0	1	1,016.2	27.4	21.5	20.1	86	85	43	0	4				
09月25日	晴	2	NE	0	1	1,018.9	28.3	18.9	17.0	77	74	43		4				
09月26日	晴	8	静穏	0	0	1,016.2	30.7	18.1	16.9	88	87	34		3			静岡・三島 真夏日 80日目	
09月27日	快晴	1	静穏	0	0	1,011.5	32.9	20.7	20.1	90	88	40		3			RTR 電池切れ	
09月28日	快晴	1	NE	0	1	1,009.9	32.9	23.2	22.2	91	91	42		3			清水 36.0℃・静岡 35.8℃(猛暑日2010年9月22日以来の最遅記録)	
09月29日	晴	3	NE	0	1	1,010.3	30.9	21.4	20.7	87	86	52		4				
09月30日	曇	9	NNE	0.3	1	1,011.8	30.6	23.2	23.1	92	92	53	1.7	3			台風14号発生(03時、フィリピンの東)/朝方未明・夜半前・雨	
9月 後半		6.5		0.8	1.1	1,013.4	30.8	22.9	21.9	90.7	89.8	53.4	44.0	3.0	0	0		
昨年同時期		6.7	9.2	2.0	1.7	1,011.2	28.2	22.3	21.3	90.3	86.6	59.9	386.1	3.1	0	0		
2004~22年		6.6	8.2	1.2	1.4	1,014.2	27.3	20.6	19.3	94.1	89.7	59.8	116.8	3.3	0.0	0.0		

\*ご参考

気象庁: <http://www.jma.go.jp/warn/>

日本気象協会: <http://tenki.jp/>

2022 年半月毎平均と2023 年温度推移



平年値 (2004 年～2022 年の平均値) との差異推移

